

"Маңғыстау аудандық жер қатынастары,
сәулет және қала құрылысы бөлімі"
мемлекеттік мекемесі



Государственное учреждение
"Мангистауский районный отдел
земельных отношений, архитектуры и
градостроительства"

Маңғыстау ауданы, Орталық
Шағын ауданы АРОН ӨТЕУОВ
көшесі, № 36 үй

Мангистауский район,
Микрорайон Орталық улица
АРОН ӨТЕУОВ, дом № 36

БҰЙРЫҚ

ПРИКАЗ

285

Жер учаскелерін қалыптастыру жөнінде жерге орналастыру жобаларын бекіту

Нөмірі: KZ19VVG01124024

Берілген күні: 14.10.2022

Осы рұқсат берілген:

Маңғыстау облысы білім басқармасының "Маңғыстау
техникалық колледжі" мемлекеттік қазыналық коммуналдық
кәсіпорны

БСН/ЖСН

080740020320

Мекен жайы бойынша орналасқан:



130400, Қазақстан Республикасы, Маңғыстау облысы,
Маңғыстау ауданы, Шетпе а.о., Шетпе а., ЕРНИЯЗОВ ТІЛЕГЕН
көшесі, № 4 ғимарат

Қазақстан Республикасының 2003 жылғы 20 маусымдағы Жер кодексінің 150 бабын басшылыққа алып
бұйырамын

Маңғыстау ауданы, Шетпе ауылы, Ескі Шетпе шағын ауданынан оқу корпусына, шеберхана, гараж
ғимаратына қызмет көрсету үшін, Маңғыстау облысы білім басқармасының "Маңғыстау техникалық
колледжі" Мемлекеттік қазыналық коммуналдық кәсіпорнына 5,06363 гектар жер бөлігіне "Азаматтарға
арналған үкімет" мемлекеттік корпорациясы коммерциялық емес акционерлік қоғамының Маңғыстау
облысы бойынша филиалы "Тіркеу және жер кадастр бойынша" Маңғыстау аудандық бөлімі жасақтаған
жерге орналастыру жобасы бекітілсін..

Басшы

Сарбалаев Мухтар



003-1492





**ҚАЗАҚСТАН РЕСПУБЛИКАСЫ ӘДІЛЕТ ҚОҒАМЫСТЫҚ ПАЛАТЫ
МАҢҒЫСТАУ ОБЛЫСЫНЫҢ ӘДІЛЕТ ДЕПАРТАМЕНТІ
МАҢҒЫСТАУ АУДАНЫНЫҢ ӘДІЛЕТ БАСҚАРМАСЫ**

Заңды тұлғаны мемлекеттік тіркеу туралы

КУӘЛІК

130-1943-04-МК
(тіркеу нөмірі)

080740020320
бизнес-сәйкестендіру нөмірі

Шетте селнесы

2008 жыл « 31 » шілде

Заңды тұлғаның атауы:

**Маңғыстау облысы білім басқармасының
«Маңғыстау техникалық кәсіпеджі»
мемлекеттік қазыналық коммуналдық кәсіпорны**

Заңды тұлғаның тұрған жері:

*Қазақстан Республикасы, Маңғыстау облысы,
Маңғыстау ауданы, Шетте селнесы*

**Куәлік қызметті құрылтай құжаттарға сәйкес Қазақстан
Республикасы заңдары шеңберінде жүзеге асыруға
құқығын береді**

Әділет басқармасы
бастығының м.а.

Ф.Ауданбаева

Серия В

№ 0224533



ШЕШІМ

РЕШЕНИЕ

А. Н. Жанбуршиев № 140
Шетпе ауылы

село Шетпе

Маңғыстау облысы білім басқармасының «Маңғыстау техникалық колледжі» мемлекеттік қазыналық коммуналдық кәсіпорнына тұрақты жер пайдалану құқығын қайта рәсімдеу туралы

Қазақстан Республикасы Жер кодексінің 27 бабының 2 тармағына, 34 бабының 1 тармағына, 81 бабы 1 тармағының 2 тармақшасына, Қазақстан Республикасының «Қазақстан Республикасындағы жергілікті мемлекеттік басқару және өзін-өзі басқару туралы» Заңын және Маңғыстау облысы білім басқармасының «Маңғыстау техникалық колледжі» мемлекеттік қазыналық коммуналдық кәсіпорнының 28.10.2022 жылғы №237 хатын негізге алып:

1. Маңғыстау ауданы, Шетпе ауылы, Ескі Шетпе шағын ауданынан оқу корпусына, шеберхана, гараж ғимараттарына қызмет көрсету үшін 5,0663 га жер учаскесін Маңғыстау облысы білім басқармасының «Маңғыстау техникалық колледжі» мемлекеттік қазыналық коммуналдық кәсіпорнына тұрақты пайдалану құқығы қайта рәсімделіп берілсін.


3. «Маңғыстау аудандық жер қатынастары, сәулет және қала құрылысы бөлімі» мемлекеттік мекемесі жер-есеп құжатына тиісті өзгерістер енгізісін.

4. «Шетпе селосы әкімінің аппараты» мемлекеттік мекемесінің 2008 жылғы 02 қазандағы №669 шешімі жойылсын.

Ауыл әкімі



А.К.Жанбуршиев



Қоғамның Маңғыстау облысы бойынша Филиалының Маңғыстау аудандық бөлімі	
Өтініш № <u>001133809793</u> <u>13.08.003.1792</u> Кадастрлық №	Тіркеу ісі № <u>1304</u> Тіркелген күні <u>01.11.2022</u> Тіркелген уақыты <u>14:39</u>
Жылжымайтын мүлік объектісінің мекен жайы: <u>Мешке с. Ермұзаев 7 к/а</u> <u>а/м. 4</u>	
Тіркеуші (маман) <u>Тедеев Д</u>	Қолы <u>Тедеев</u>
Бөлім басшысы <u>Әсетоллабеков</u>	Қолы <u>Әсетоллабеков</u>

**"АЗАМАТТАРҒА АРНАЛҒАН
ҮКІМЕТ" МЕМЛЕКЕТТІК
КОРПОРАЦИЯСЫ" КЕ АҚ
МАҢҒЫСТАУ ОБЛЫСЫ
БӨЙІНША ФИЛИАЛЫ**



**Жер учаскесіне акт
2210271220619039
Акт на земельный участок**

**ФИЛИАЛ НАО
"ГОСУДАРСТВЕННАЯ
КОРПОРАЦИЯ
"ПРАВИТЕЛЬСТВО ДЛЯ
ГРАЖДАН" ПО
МАНГИСТАУСКОЙ ОБЛАСТИ**

13-198-003-1792

1. Жер учаскесінің кадастрлық нөмірі/
Кадастровый номер земельного участка:
2. Жер учаскесінің мекенжайы, мекенжайдың тіркеу коды*

Маңғыстау облысы, Маңғыстау ауданы, Шетпе ауылы, Ескі Шетпе шағын ауданы, Тилеген Ерниязов көшесі, №4 ғимарат,
0201500032813030 МТК

Адрес земельного участка, регистрационный код адреса*

Мангистауская область, Мангистауский район, аул Шетпе, микрорайон Ескі Шетпе, улица Тилеген Ерниязов, здание №4 , РКА0201500032813030

3. Жер учаскесіне құқығы:
Право на земельный участок:
4. Жер учаскесінің алаңы, гектар***
Площадь земельного участка, гектар***
5. Жердің санаты:
Категория земель:

Жер учаскесіне тұрақты жер пайдалану құқығы
Право постоянного землепользования на земельный участок
5.0663

6. Жер учаскесінің нысаналы мақсаты:
Целевое назначение земельного участка:

Елді мекендердің жерлері (қалалар, поселкелер және ауылдық елді мекендер)
Земли населенных пунктов (городов, поселков и сельских населенных пунктов)

7. Жер учаскесін пайдаланудағы шектеулер мен ауыртпалықтар:
Ограничения в использовании и обременения земельного участка:

Оқу корпусына, шеберхана, гараж ғимаратына қызмет көрсету үшін
Для обслуживания здания учебного корпуса, мастерского и гаража
жоқ

8. Бөлінуі (бөлінеді/бөлінбейді)
Делимость (делимый/неделимый)

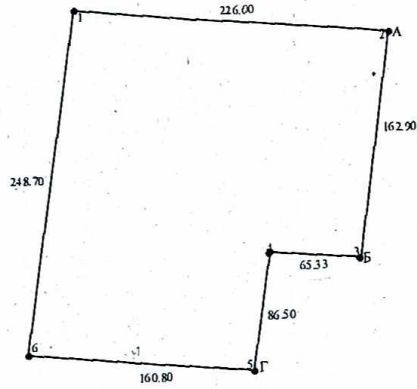
бөлінеді
делимый

* Мекенжайдың тіркеу коды болған жағдайда көрсетіледі/Регистрационный код адреса указывается при наличии.
** Мерзімі мен аяқталу күні уақытша пайдалану кезінде көрсетіледі/Срок и дата окончания указывается при временном землепользовании.
*** Жер учаскесіне үлесі бар болған жағдайда қосымша көрсетіледі/Доля площади земельного участка дополнительно указывается при наличии.

Осы құжат «Электрондық құжат және электрондық цифрлық қолтаңба туралы» Қазақстан Республикасының 2003 жылғы 7 қаңтардағы № 370-ІІ Заңы 7 бабының 1 тармағына сәйкес мағаз тасымалдағы құжатпен бірдей.
Данный документ согласно пункту 1 статьи 7 ЗРК от 7 января 2003 года №370-ІІ «Об электронном документе и электронной цифровой подписью равнозначен документу на бумажном носителе.
Электрондық құжаттың түпнұсқасынан Сіз egov.kz сайтында, сондай-ақ «электрондық үкімет» веб-порталынан мобильді қосымша арқылы тексері аласыз.
Проверить подлинность электронного документа Вы можете на egov.kz, а также посредством мобильного приложения веб-портала «электронного правительства».

* штрих-код МЖК ААЖ алаңы және «Азаматтарға арналған үкімет» мемлекеттік корпорациясы» қосымшасын болыпша филиалдың электрондық-цифрлық қолтаңбасымен қол қойған деректерді қамтиды.
* штрих-код содержит данные, полученные из ЛИС ГЭК и подписанные электронно-цифровой подписью Филиял в некоммерческого акционерного общества «Государственная корпорация «Правительство для граждан»

Жер учаскесінің жоспары План земельного участка



Масштабы/Масштаб 1: 5000

Осы құжат «Электрондық құжат және электрондық цифрлық қолтаңба туралы» Қазақстан Республикасының 2003 жылғы 7 қаңтарындағы № 376-ІІ Заңы 7 бабының 1 тармағына сәйкес қарау тәсіліне қатысты құжатпен бірігіп.
Дәлелді документ согласно пункту 1 статьи 7 ЗРК от 7 января 2003 года №370-ІІ «Об электронном документе и электронной цифровой подписью равнозначен документу на бумажном носителе.
Электрондық құжаттың түпнұсқалығын egov.kz сайтында, сондай-ақ «электрондық үкімет» веб-порталының мобильді қосымшасы арқылы тексеру алаңыз.
Проверить подлинность электронного документа Вы можете на egov.kz, а также посредством мобильного приложения веб-портала «электронного правительства».

*Штрих-код МЖК ААЖ алынған және «Азаматтар ариалтан үкімет» мемлекеттік корпорациясы» қысқартылған, емес нелицензиялық қолданыстың болғанына қатысты электрондық-цифрлық қолтаңбасымен қол қойылған деректерді қамтиды.
*Штрих-код содержит данные, полученные из АИС ГЭК и подписанные электронной-цифровой подписью Филиала публичного акционерного общества «Государственная корпорация «Правительство для граждан»

**Сызықтардың олшемін шығару
Высоска мер линий**

Бұрылысты нүктелердің № № поворотных точек	Сызықтардың олшемі, метр Меры линий, метр
1-2	226.00
2-3	162.90
3-4	65.33
4-5	86.50
5-6	160.80
6-1	248.70

Аралас учаскелердің кадастрлық нөмірлері (жер санаттары)**
Кадастровые номера (категории земель) смежных земельных участков******

Нүктесінен От точки	Нүктесіне дейін До точки	Сипаттамасы Описание
А	Б	13-198-003-1793
Б	А	Земли населенного пункта

****Шектесулерді сипаттау жөніндегі ақпарат жер учаскесіне актіні дайындаған сәтте күшінде/Описание смежеств действительно на момент изготовления акта на земельный участок.

**Жоспар шекарасындағы бөгде жер учаскелері
Посторонние земельные участки в границах плана**

Жоспардағы № № на плане	Жоспар шекарасындағы бөгде жер учаскелерінің кадастрлық нөмірлері Кадастровые номера посторонних земельных участков в границах плана	Алаңы, гектар Площадь, гектар

Осы акт

акт «Азаматтарға арналған үкімет» Мемлекеттік корпорациясы» коммерциялық емес акционерлік қоғамының Маңғыстау облысы бойынша филиалының – Маңғыстау аудандық тіркеу және жер кадастры бөлімінде жасалды жасады

Настоящий акт изготовлен в отделе Мангистауского района по регистрации и земельного кадастра некоммерческого акционерного общества "Государственная корпорация "Правительство для граждан" по Мангистауской области

Мөрдін орны:
Место печати:



Бисемаганбетова А.Д.
Бисемаганбетова А.Д.

Актінің дайындалған күні:
Дата изготовления акта: 2022 жылғы «27» қазан / 27 октября 2022 года

Осы актіні беру туралы жазба жер учаскесіне актілер жазылатын кітапта № 2210271220619039 болып жазылды.
Запись о выдаче настоящего акта произведена в книге записей актов на земельный участок за № 2210271220619039.

Осы құжат «Электрондық құжат және электрондық цифрлық қолтаңба туралы» Қазақстан Республикасының 2003 жылғы 7 қаңтардағы № 370-ІІ Заңы 7 бабының 1 тармағына сәйкес қағаз тасымалдағы құжатпен бірдей. Данный документ согласно пункту 1 статьи 7 ЗРК от 7 января 2003 года №370-ІІ «Об электронном документе и электронной цифровой подписи» равнозначен документу на бумажном носителе. Электрондық құжаттың тиімділігімен Сіз egov.kz сайтында, сондай-ақ «электрондық үкімет» веб-порталының мобильді қосымшасы арқылы тексере аласыз. Проверить подлинность электронного документа Вы можете на egov.kz, а также посредством мобильного приложения веб-портала «электронного правительства».

* штрих-код МЖК ААЖ алынған және «Азаматтарға арналған үкімет» мемлекеттік корпорациясы» коммерциялық емес акционерлік қоғамының бойынша филиалының электрондық-цифрлық қолтаңбасымен қол қойылған деректерді қамтиды
* штрих-код содержит данные, полученные из АИС ГЭК и подписанные электронно-цифровой подписью Филиала некоммерческого акционерного общества «Государственная корпорация «Правительство для граждан»